

EXPUNERE DE MOTIVE

Comuna Drăgănești este atestată documentar din anul 1552, sub denumirea de Draghanfalva care tradus în românește înseamnă Satul lui Drăgan, datele fiind cunoscute de la manifestarea atestării documentare a 425 de ani, comemorată la data de 11 decembrie 2007.

Prin Legea nr.2/1968 privind organizarea administrativă a teritoriului României, s-au desființat „regiunile”, fiind înființate „județele”, s-au schimbat multe denumiri de localități și s-au comasat o serie de comune.

Din 1968 și până în prezent, comuna Drăgănești are în componență satele: Drăgănești, Belejeni, Grădinari, Livada Beiușului, Mizieș, Pântășești, Sebiș, Talpe și Țigăneștii de Beiuș format din cătunele Țigănești și Păcălești.

Distanțele între reședința comunei – Drăgănești și satele aparținătoare sunt de 2 km față de Țigăneștii de Beiuș, Belejeni, Grădinari și Pântășești, 4 km

Cătunul Păcălești aparține comunei Drăgănești și se află la o distanță de 2 km de centrul de comună.

În data de 3 iunie 2007 a fost organizat referendumul local pentru înființarea satului Păcălești la care din totalul de 321 persoane înscrise în listele electorale s-au prezentat 211 persoane din care au votat pentru 175 alegători și 36 alegători împotriva, considerăm că localitatea Păcălești poate deveni sat și propunem înființarea satului Păcălești în cadrul comunei Drăgănești, județul Bihor.

Populația localității Păcălești este reprezentată de 372 locuitori.

Există spații construite pentru instituții și dotări: școală primară cu clasele I – IV și grădiniță, cămin cultural, biserică, existând de asemenea și magazin alimentar, stație de benzină, fabrică de parchet.

Având în vedere cele prezentate, precum și dorința îndreptățită a locuitorilor acestei așezări de a deveni sat aparținând de comuna Drăgănești, supunem analizei și dezbaterii Parlamentului prezenta propunere legislativă privind înființarea satului Păcălești, aparținând comunei Drăgănești, județul Bihor.

INIȚIATORI,

Deputați:

Pop Claudiu Adrian – Grup parlamentar al PSD

Mircea Dușa – Grup parlamentar al PSD

Cornel Popa – Grup parlamentar al PNL

Boeriu Valeriu - Grup parlamentar al PNL

Ionela Pop Bruchental – Grup parlamentar al PD


Sârb Gherghe - Grup parlamentar al PD

Lakatos Petru – Grup parlamentar al UDMR

Adrian Miroslaw – Minorități

Paul Magheru - Grup parlamentar al PRM

Circumscripția electorală nr.5 Bihor



PARLAMENTUL ROMÂNIEI

CAMERA DEPUTAȚILOR

LEGE

privind înființarea satului Păcălești, în comuna Drăgănești, județul Bihor

Art.1. – (1) Se înființează satul Păcălești, prin reorganizarea comunei Drăgănești, județul Bihor.

(2) În urma reorganizării, comuna Drăgănești are în componență satele Drăgănești, Belejeni, Grădinari, Livada Beiușului, Mizieș, Păcălești, Pântășești, Sebiș, Talpe și Țigăneștii de Beiuș.

(3) Reședința comunei Drăgănești rămâne în satul Drăgănești.

Art.2. – Anexa la Legea nr.2/1968 privind organizarea administrativă a teritoriului României, republicată în Buletinul Oficial, Partea I, nr. 54-55 din 27 iulie 1981, cu modificările ulterioare, se modifică în mod corespunzător.

JUDETUL BIHOR
COMUNA DRAGANESTI
Din 26 octombrie 2007

VIZAT,
Presedintele
Consiliului Judetean Bihor

F I S A



Satului Păcălești propus pentru infiintare

A. Alcatuit din:

1. Satul Păcălești, comuna Draganesti, judetul Bihor, propus pentru infiintare.

B. Indeplinirea conditiilor necesare pentru infiintarea de sate noi, prevazute in Anexa nr.IV punctul 4.0 la Legea nr.351/2001:

a) Conditiiile prevazute de Legea nr.351/2001

1. Populatia satului 372 locuitori
- 2. Exista potentialul economic care sa asigure echilibrul bugetar al satului
3. Exista legaturi intre satul Păcălești si centrul de comuna Draganesti.
4. Lagatura dintre satul Păcălești si centrul de comuna Draganesti este asfaltata.
5. Spatii construite pentru institutii si dotari:
 - Scoala cu clasele I – IV si gradinita cu program normal
 - Camin cultural
 - Biserica
 - Cimitir
 - Magazin alimentar si ABC Antflor
 - Statia de benzina SC Onisor Impex SRL
 - SC Cladoprod SRL – Fabrica de parchet
 - Ferma de vaci a Bisericii Baptiste
 - Persoana fizica „Chene” Atelier reparatii auto si vopsitorie
6. Strada este asfaltata si alimentare cu apa in sistem centralizat.

b) Gradul de indeplinire a conditiilor de catre satul propus:

- Balanta de venituri si cheltuieli ale satului pe anul 2007 – 4135 lei.
 - Strada asfaltata 2 km
 - 5 km drum asfaltat
 - Scoala cu clasele I-IV invatamant simultan, gradinita cu program normal si locuinta pentru dascal.
 - Camin cultural
 - Biserica si Parohie cu 1 preot si 372 enoriasi ortodoxi
 - Magazin alimentar si ABC Antflor
 - Statia de benzina SC Onisor Impex SRL
 - SC Cladoproduct SRL – Fabrica de parchet
 - Ferma de vaci a Bisericii Baptiste
 - Persoana fizica „Chene” Atelier reparatii auto si vopsitorie
7. Strazi asfaltate si alimentare cu apa – 2 km
 8. Epurare apa uzata - nu e cazul
 9. Strazi cu retele hidranti exteriori pentru stingerea incendiilor – 2 km.
 10. Spatii verzi – exista spatiu verde si loc de joaca pentru copii amenajat in curtea scolii.
 11. Deseurile se colecteaza centralizat saptamanal si se transporta la Groapa de gunoi autorizata a Municipiului Beius.

C. Date privind referendumul:

Referendumul local a avut loc la data de 3 iunie 2007. Din totalul de 321 persoane inscrise in lista de referendum au participat 211 persoane. Din totalul de 211 voturi valabil exprimate, un numar de 175 voturi au exprimat acordul pentru infiintarea satului Păcălești.

Primar,
Ing. Gheorghe Bogdan



Secretar,
Vasile Horge

Vizat,
Directia teritoriala de statistica

CONSILIUL LOCAL AL
COMUNEI DRAGANESTI

HOTARAREA Nr. 67
din 16 Octombrie 2007

privind infiintarea satului Păcălești, comuna Draganesti, Judetul Bihor

Analizand memoriul justificativ privind infiintarea satului Păcălești, comuna Draganesti, Judetul Bihor la dorintele si solicitarile cetatenilor satului Tiganestii de Beius, respectiv a celor din Catunul Păcălești prin despartirea de satul Tigăneștii de Beius sub denumirea Păcălești precum si rezultatul referendumului local din data de 3 iunie 2007 pentru infiintarea satului Pacalesti la care din totalul de 321 persoane inscrise in listele electorale s-au prezentat 211 si au votat pentru 175 alegatori si impotriva 36 alegatori.

Vazand raportul comisiilor de specialitate ;

Avand in vedere prevederile Legii nr.2/1968 privind organizarea administrativă a teritoriului Republicii Socialiste România , Legea nr.308/2006 pentru completarea Legii nr. 351/2001 privind aprobarea Planului de amenajare a teritoriului național - Secțiunea a IV-a - Rețeaua de localități, Legea nr.351/2001 privind aprobarea Planului de amenajare a teritoriului național - Secțiunea a IV-a Rețeaua de localități, Legea nr. 68/1992 pentru alegerea Camerei Deputaților și a Senatului, respectiv ale Legii nr. 70/1991 privind alegerile locale, republicată,

In baza art.36 punctul 2 litera b art.45 din Legea administratiei publice locale, republicata

Consiliului Local al Comunei Draganesti

Hotaraste:

Art.1. Se aproba infiintarea satului Păcălești, prin reorganizarea comunei Draganesti, Judetul Bihor.

Art.2. Prezenta hotarare se comunica:

- Institutia Prefectului Judetului Bihor
- Parlamentul Romaniei.

Președintele sedintei,



Contrasemneza,
Secretar,
Vasile Horge



JUDETUL BIHOR
PRIMARIA COMUNEI DRAGANESTI

MEMORIU JUSTIFICATIV PRIVIND
INFIINTAREA SATULUI
Păcălești

AȘEZAREA GEOGRAFICĂ. LIMITELE. PREZENTAREA COMUNEI

Cămunul Păcălești, apartine comunei Draganesti, cu Plan Urbanistic General propriu, si se gaseste la o distanta de 2 km de centrul de comuna.

Consideram ca localitatea **Păcălești** poate deveni sat, deoarece populatia este de 372 locuitori si 111 locuinte, strazile asfaltate, canalizare pentru apa pluviala, are Scoala cu clasele I-IV, gradinita si locuinta pentru invatator cu local propriu, Camin cultural, magazin alimentar, preot si Biserica Ortodoxa proprie si sunt conditii demografice pentru cresterea populatiei in urmatarii ani.

Cetățenii satului Tigăneștii de Beius, respectiv a Cămunului Păcălești, s-au mobilizat din proprie initiativa si au un număr de 172 semnături pentru desprinderea cămunului Păcălești de localitatea Tiganestii de Beius sub denumirea de satul Păcălești.

AȘEZAREA GEOGRAFICĂ. LIMITELE. PREZENTAREA COMUNEI

Județul Bihor, situat în partea de vest a României, ocupă locul al șaptelea ca mărime între județele țării, având o suprafață de 7535 kmp. Se întinde de la 47*35'21'' latitudine nordică, până la 46*23'48'' latitudine nordică; ca longitudine fiind cuprins între 21*26'06''și 22*48'39'' longitudine estica.

Limita vestică a județului este dată de frontiera de stat dintre țara noastră și Ungaria. Aproximativ din dreptul localității Boianu Mare și până în vârful Piatra Aradului (1428 m), din Munții Bihorului, se desfășoară limita estică, limită ce îl separă de județele Sălaj, Cluj și Alba. De la Piatra Aradului până în apropiere de localitatea Ant se întinde limita sudică prin care se desparte de județul Arad.

Între aceste limite, teritoriul județului se situează în cadrul a trei mari unități geografice majore: Câmpia de Vest, Dealurile Vestice și Munții Apuseni.

Comuna Drăgănești se încadrează în Depresiunea Beiușului, fiind mărginită în SE, E și NE de Munții Bihor și Munții Vlădeasa, în S, SV și V de Munții Codru Moma, iar în NV și N de restul Depresiunii Beiuș.

În cadrul descris mai sus, comuna Drăgănești se află situată în partea de SE a județului Bihor, după cum numele județului înseamnă (flăcău frumos), la 6 km SE de orașul Beiuș, pe șoseaua națională E 79.

Comuna Drăgănești se învecinează în partea de NV cu orașul Beiuș la 5 km, în partea de V cu Comuna Tărcaia (la 3 km), în S cu Comuna Lazuri de Beiuș(la 10 km) și cu Comuna Rieni(la 10 km), în SE cu Comuna Buntești (la 8 km), în NE cu Comuna

Budureasa (la 21 km), iar în N cu Comuna Curățele. Față de orașul Vașcău comuna se află la o distanță de 22 km.

Comuna este legată de DN 76 Oradea-Deva. Locuitorii din comună călătoresc spre Beiuș sau Stei-Vaşcău cu căruța sau mașina. Mai pot călători și cu trenul din Halta Târcaia a liniei ferate Oradea-Vaşcău care se află la marginea comunei. Azi această cale ferată nu mai ajunge la Oradea fiind dezafectată în zona Drăgești din cauza multor alunecări de teren.

SATE COMPONENTE

În arhiva primăriei se găsesc acte civile începând cu anul 1895 și ele au înregistrate ca sate componente ale comunei Drăgănești următoarele sate: Drăgănești, Țigănești, **Păcălești** (azi Tiganestii de Beiuș), Pântășești, Belejeni, Sebiș, Negru (azi Grădinari), Mizieș, Talpe și Rături (azi Livada Beiușului), Sudrigiu și Lelești. Sursa - Arhiva Primăriei Comunei Drăgănești și actele de stare civilă.

În anul 1930 s-a înființat comuna Mizieș, formată din satele: Mizieș, Rături, Talpe, Săliște de Beiuș, Saca și Teleac. Tot acum satul Sudrigiu a trecut la comuna Rieni, iar satul Lelești a trecut la comuna Buntești. Așa se face că în perioada 1930-1968 comuna Drăgănești (inclusă în regiunea Crișana) a avut în componență satele : Drăgănești, Țigănești (Tiganesti catun si Păcălești), Pântășești, Belejeni, Sebiș și Negru.

Prin Legea nr. 2/1968 de reorganizare administrativă a teritoriului țării, s-au desființat " regiunile ", s-au înființat " județele ", s-au schimbat multe denumiri de localități și s-au comasat o serie de comune. Atunci, comunele Mizieș și Drăgănești au format comuna Drăgănești, satele Saca, Săliște de Beiuș și Teleac au trecut la comuna Budureasa, numele localității Negru se schimbă în Grădinari (deoarece majoritatea locuitorilor de aici au avut și au și azi grădini de legume și solarii renumite în întreaga zonă), iar numele localității Rături a devenit Livada Beiușului. Din 1968 și până în prezent, comuna Drăgănești are în componența ei satele : Drăgănești, Țigănești de Beiuș format din (Țigănești-cătun și **Păcălești**), Pântășești, Belejeni, Sebiș, Grădinari, Mizieș, Livada Beiușului și Talpe.

Dintre cele 9 sate ale comunei, 8 sunt așezate pe valea Crișului Pietros (care se varsă în Crișul Negru pe teritoriul satului Grădinari). Aceste 8 sate sunt : Drăgănești, Pântășești, Sebiș, Belejeni, Țigănești de Beiuș (împreună cu Cătunul Păcălești), Grădinari, Livada Beiușului și Talpe. Al nouălea sat, Mizieș, se află pe Dealul Mizieșului.

Distanțele între reședința comunei (Drăgănești) și satele aparținătoare sunt de 2 km Țigănești de Beiuș (Cătunul Păcălești) și Belejeni), 2 km (Grădinari și Pântășești), 4 km (Sebiș și Mizieș), 11 km (Livada Beiușului) și 14 km (Talpe).

SCURT ISTORIC AL COMUNEI

Deși în documente apare la o dată mai târzie decât alte localități din Transilvania, există certitudinea că existența localității se pierde în negura istoriei, ea având viață proprie și activitate încă din vremea stăpânirii romane în Dacia, în perioada conviețuirii dacilor cu romanii.

Comuna Drăgănești este atestată documentar din anul 1552, sub denumirea de Draghanfalva care tradus în românește înseamnă Satul lui Drăgan, datele fiind cunoscute

de la manifestarea atestării documentare a 425 de ani, comemorată la data de 11 decembrie 1977.

Unii susțin că numele de Drăgănești și l-ar fi luat de la un individ cu numele Drăgan, care ar fi fost pe vremuri locuitor în comună, al cărui nume azi nu mai există în comună.

Alții spun că în Munții Bihorului există Valea Drăganului care a fost pe vremuri porțiune de munte, pășune a comunei, și locuitorii din comună s-au numit Drăgăneștii. Arhivele Naționale-Direcția Județeană Bihor, fond Consilieratul Agricol al Județului Bihor.

În Dictionarul de localitati din Transilvania apare Pakala } Ciganyosd Pacalesti } Tiganestii de Beius Bihor.

În documentele de arhivă se păstrează nume proprii ale primilor locuitori ai satului Drăgănești din care în 1850 este menționat un oarecare Dragu urmat apoi de alte nume ca Groza, Kurth, Gabra, Abrudan, Sala.

La Arhivele Statului există un registru de dijmă a porcilor din anul 1580 scris în ortografie maghiară. În crainicul lui Ion Uscat apare localitatea Pântășești, arsă în întregime de tătari și reapărută mai apoi.

În cadrul comunei satul cu cea mai veche atestare documentară este Grădinari (fost Negru). Acesta apare într-o conscriere din anul 1442, sub denumirea de posesia hungaricali Negerfalva.

În anul 1704 sunt semnați la Negru 57 % unguri, 43 % români, acest fapt fiind explicat prin scăderea drastică a populației în urma campaniilor militare turcești derulate pe întreg teritoriul Bihorului.

Alături de Drăgănești apare menționate pentru prima dată și satele Belejeni (sub denumirea Belezseny) și Șebiș (Nagesebes) în anul 1592.

În registrele de dijme ale anului 1580 sunt menționate satele Pântășești (sub denumirea de Panthasfalva), Talpe (Talpfalva) și Mizieș (Mezess). În conscrierea anului 1588 Mizieșul apare sub formă de Alomizes sau Felsomizes pentru ca mai târziu la 1800 să apară sub denumirea de Mezes.

Atestarea satului Rături nu intră în discuție deoarece acesta a fost un cătun al Mizieșului până în anul 1956, când a devenit sat independent iar în anul 1968 a devenit Livada Beiușului. **În anul 1692 a fost atestat satul Țigănești, iar în 1721 Păcălești - așezări care împreună formează localitatea Tiganestii de Beius, denumire care apare în actele oficiale. V. Mihăilescu - Toponomia satelor românești 1963.**

C.Suciu - Dicționar istoric al localităților din Transilvania, vol.I, II

Ed. Academiei R.P. Române, București 1967

N. Drăgan - Toponimie și istorie (Cluj-Napoca 1928).

ÎNVĂȚĂMÂNT

Multă vreme organizarea învățământului poporal s-a făcut după modelul organizării bisericești. Situația era generală în toată zona Bihorului, deci și în satele aparținătoare comunei Drăgănești. Zona fiind în general săracă, mulți locuitori nu-și trimiteau copiii la școală. Mai profitabil pentru părinți era să-și trimită copiii cu animalele pe izlazul comunei, sau să-i folosească la muncile câmpului (când erau mai mari).

Primele școli au apărut, așadar, în jurul bisericii. Instrucția consta în învățatul scrisului, cititului, socotitului, a cântărilor, și a tipicului bisericesc. Cel care ținea școala cu copiii satului era preotul sau dascălul din biserică (cantorul). Cum edificiile școlare nu prea

existau, școala se făcea duminica, după slujbă, la biserică sau acasă la dascăl sau preot. Probleme se iveau atunci când în sat nu exista biserică, iar adulții și copiii trebuiau să parcurgă pe jos sau cu căruța distanțe destul de mari până la cea mai apropiată școală sau biserică. Din această cauză, mulți copii au rămas fără știință de carte. Situația nu a fost remediată pe deplin nici spre sfârșitul secolului XIX.

Potrivit unor statistici de la sfârșitul secolului XIX, la Drăgănești a existat o școală, cu locuință pentru învățător. Școala nu avea alte valori mobile sau imobile, nici pământ pentru învățător. Nu a existat nici o fundație care să susțină școala, care, spre deosebire de biserică, nu avea nici un capital.

La Drăgănești, între 1896 și 1920, au funcționat cu întrerupere, doi învățători în opinci și sumane. Aceștia învățau elevii, într-o veche casă parohială, scrisul și cititul în limba românească, ceva în maghiară, rugăciunile și socotitul.

Mizieșul stătea mai bine în ce privește învățătura: aici exista o școală cu locuință pentru învățător. Nici școala de aici nu avea însă alte valori mobile sau imobile.

La Negru, la sfârșitul secolului XIX, existau circa 30 de elevi greco-catolici și cu puțin mai mulți ortodocși.

În anul 1883, copiii din Păcălești erau obligați să urmeze cursurile școlii din Drăgănești 15 copii între 6-12 ani și 9 între 12-15 ani. Ei se aflau sub îndrumarea unui învățător din Drăgănești. Deoarece nu au frecventat cursurile școlii, părinții au trebuit să plătească niște amenzi. Astfel, locuitorii satului Țigănești s-au hotărât să-și facă o școală proprie.

Programa școlară era aceeași indiferent de școală. În anul 1869 s-a elaborat un regulament de funcționare a școlilor populare. Acest regulament, care avea 45 de articole, stabilea toate detaliile privitoare la programa școlară, structura anului școlar, frecvența, localul școlii, regulile de numire a învățătorilor, etc. Răspunzător de îndeplinirea condițiilor de funcționare a școlii era comitetul parohial. Pentru școală trebuia să se asigure încăperi spațioase și luminoase. Fetele și băieții trebuiau să stea în încăperi separate, iar dacă acest lucru nu putea fi îndeplinit, trebuiau să aibă scaune separate. Dacă un sat nu își permitea să întrețină singur o școală, se puteau grupa mai multe la un loc, cu condiția ca distanța dintre sate să nu fie mai mare de 2 km. Elevii cu vârsta între 6-12 ani erau obligați să frecventeze școala zilnic, iar cei cu vârste între 12-16 ani, doar duminica și de sărbători. Vara trebuia mers la școală de cel puțin două ori pe săptămână, iar iarna de nouă ori. Dacă duminica nu era timp destul pentru astfel de activități, ele puteau continua în timpul săptămânii. Preotul era obligat să-i îndemne pe copii spre învățatură, explicându-le părinților folosul acesteia, dar și pedepsele la care se expun dacă nu-și trimit copii la școală. Aceste amenzi erau încasate de inspectorul cercual, împreună cu judele comunei.

Materiile obligatorii pentru toate școlile populare erau: Religia, Citirea, Scrierea, Aritmetica, Cunoașterea măsurilor, Gramatica română, Elemente de fizică și istorie naturală, Geografia și istoria patriei, Economia practică și grădinaritul, Drepturi și îndatoriri cetățenești, Cântarea bisericească și națională, Deprinderi de gimnastică și exerciții militare. Cărțile trebuiau cumpărate de părinți, iar pentru copiii săraci ele puteau fi cumpărate din fondul de amenzi.

Vacanțele au fost stabilite la patru luni pentru școlile sătești. Ele puteau fi scurtate, dar nu lungite. Lunile august-septembrie erau luni de repaus total, iar în rest erau zile libere doar de sărbători sau cu prilejul muncilor agricole.

CIRCUMSCRIPTIA ELECTORALĂ DRAGANESTI

Biroul electoral de circumscripție Draganesti

PROCES-VERBAL

privind rezultatele referendumului local din data de 3 iunie 2007
pentru infiintarea satului Pacalesti

1. Numărul persoanelor înscrise în lista pentru referendum	321
2. Numărul participanților**)	271
3. Numărul de buletine de vot primite pentru a fi întrebuințate	1330
4. Numărul de buletine de vot rămase neîntrebuințate	119
5. Numărul voturilor valabil exprimate la răspunsul "DA"	175
6. Numărul voturilor valabil exprimate la răspunsul "NU"	36
7. Numărul voturilor nule	
8. Numărul voturilor contestate	
9. Numărul total al întâmpinărilor și contestațiilor	
10. Numărul întâmpinărilor și contestațiilor soluționate de către birourile electorale ale secțiilor de votare	

NOTĂ:

*) Numărul persoanelor înscrise în lista pentru referendum cuprinde: numărul persoanelor înscrise în copiile de pe listele electorale permanente adunat cu numărul persoanelor înscrise în listele speciale deoarece au fost omise din listele electorale permanente.

***) Numărul participanților cuprinde: numărul persoanelor care s-au prezentat la vot din cele înscrise în copiile de pe listele electorale permanente adunate cu numărul persoanelor înscrise în listele electorale suplimentare care și-au exercitat dreptul la vot în altă secție decât cea în care își au reședința.

Numărul participanților trebuie să fie egal cu suma ce rezultă din adăugarea cifrelor de la pct. 5, 6 și 7.

11. Expunerea pe scurt a modului de soluționare a întâmpinărilor și contestațiilor de către birourile electorale ale secțiilor de votare

12. Numărul întâmpinărilor și contestațiilor înaintate biroului electoral de circumscripție

13. Expunerea pe scurt a modului de soluționare a întâmpinărilor și contestațiilor de către biroul electoral de circumscripție

Președintele
Biroului Electoral

Membrii

Numele și prenumele


Semnătura

Numele și prenumele
BORGHEA EUGENIA

Semnătura și ștampila

Data

3.06.2007



1.	HORETE VASILE	
2.	BELETAN ACRINA	
3.	BORGHEA EUGENIA	
4.	
5.	
6.	

Reglementări urbanistice Zonificare

Plan urbanistic general PUG TIGĂNEȘTI

Comuna Drăgănești

LEGENDA

• LIMITE

- LIMITA TERITORIULUI INTRAVILAN PROPUȘ
- LIMITA TERITORIULUI ADMINISTRATIV AL UNITĂȚII TERRITORIALE DE BAZĂ
- LIMITA ZONEI CENTRALE

• ZONIFICARE FUNCȚIONALĂ

- ZONA PENTRU LOCUINȚE - REGIM MIC, MEDIU DE ÎNĂLȚIME
- ZONA INSTITUȚII PUBLICE ȘI SERVICII
- ZONA UNITĂȚI INDUSTRIALE / DEPOZITARE
- ZONA UNITĂȚI AGRICOLE
- SPAȚII PLANTATE, AGREMENT, SPORT
- TERENURI AGRICOLE ÎN INTRAVILAN
- ZONA GOSPODĂRIE COMUNALĂ, CIMITIRE
- ZONA CONȘTRUCȚII AFERENTE LUCRARILOR TEHNICO-EDILITARE
- ZONA CĂI DE COMUNICAȚIE RUTIERĂ ȘI AMENAJĂRI AFERENTE
- ZONA CĂI DE COMUNICAȚIE FEROVIARĂ ȘI AMENAJĂRI AFERENTE
- TERENURI DE NECESITĂȚI MĂSURI DE PROTECȚIE, AMELIORARE ÎMPOTRIVA RISCURILOR NATURALE (INUNDĂȚI, ALUNECĂRI)
- TERENURI NEPRODUCTIVE

• APE

• ZONE DE PROTECȚIE / INTERDICȚIE

- ZONE PROTEJATE PE BAZA NORMELOR SANITARE (SURSE DE APA, STAȚII DE TRĂTARE, STAȚII DE EPURARE APE UZATE, PLATFORME DE DEPOZITARE DEȘEURI, CIMITIRE)
- ZONA DE PROTECȚIE A CĂII FERATE
- RETRAGERE ALINIAMENT FAȚĂ DE DN 76 (21m)
- PROPUNERE REGULARIZARE ȘI ÎNGUIȘIRE MALURI, INTERDICȚIE TEMPORARĂ DE CONȘTRUIRE - până la elaborare PUD, PUZ

• DRUMURI

- DRUMURI NAȚIONALE
- DRUMURI COMUNALE

• STRĂZI

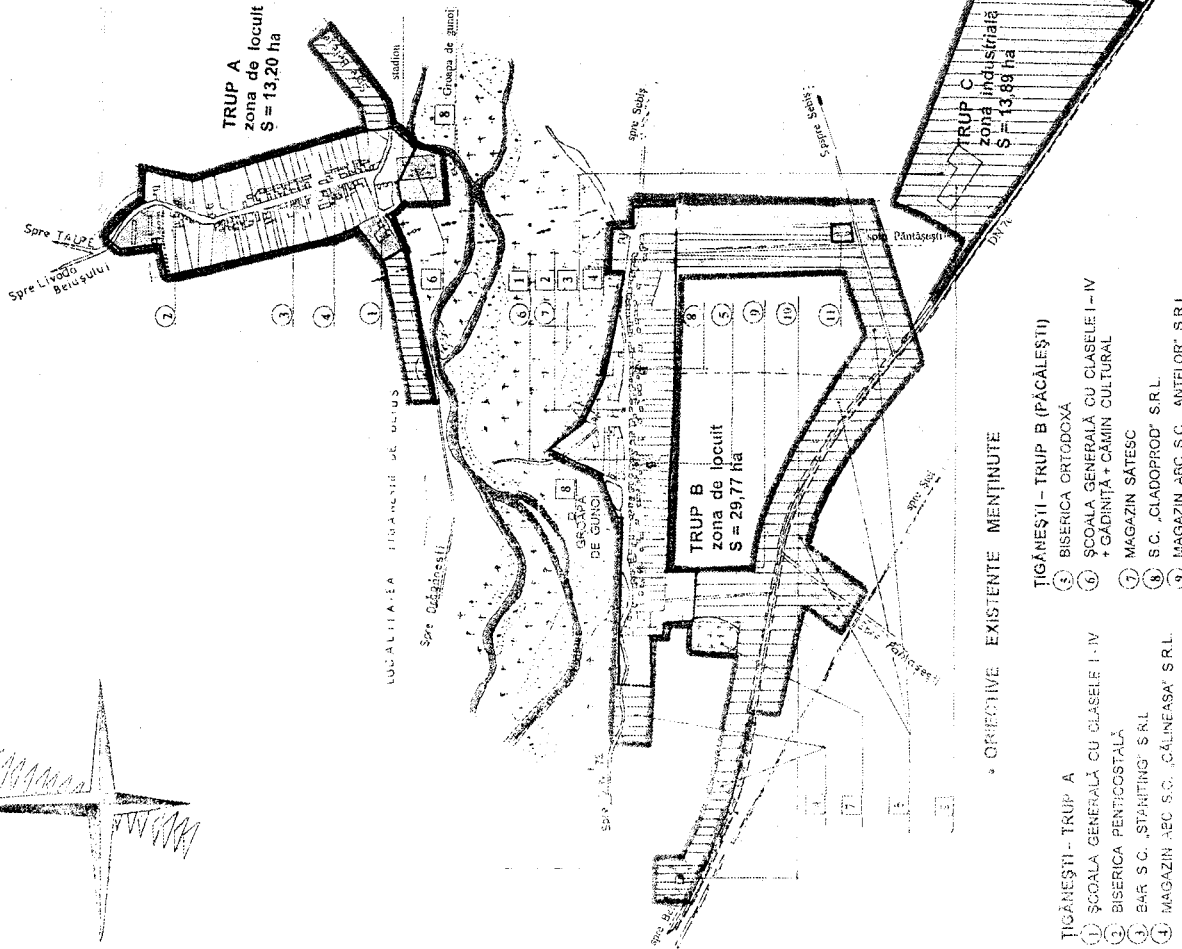
— STRĂZI PROPUSE PENTRU LĂRGIRE ȘI MODERNIZARE

• OBIECTIVE PROPUSE

- 1 PUNCT SANITAR
- 2 POST TELEFONIC
- 3 EXTINDERE ZONĂ INDUSTRIALĂ S.C. "EUROPEAN DRINKS" S.A.
- 4 EXTINDERE ZONĂ DE LOCUIȚ
- 5 EXTINDERE ZONĂ SERVICII
- 6 EXTINDERE TEREN DE SPORT
- 7 CIMITIR
- 8 GROAPĂ DE GUNOI
- 9 STATIE DE TRANSFORMARE DE 110/20 KV

BILANT TERITORIAL

ZONE FUNCȚIONALE	EXISTENT		PROPUȘ	
	suprafața (ha)	Procent % din total intravilan	Suprafața (ha)	Procent % din total intravilan
LOCUIȚE ȘI ELABORARE COMPLEMENTARE	18,28	82,45	35,23	61,98
UNITĂȚI INDUSTRIALE ȘI DEPOZITARE	—	—	13,89	24,43
UNITĂȚI AGRICOLE, ZOO-TEHNICE ȘI DEPOZITARE	0,35	1,58	0,35	0,62
INSTITUȚII ȘI SERVICII DE INTERES PUBLIC	1,43	6,45	1,47	2,58
CĂI DE COMUNICAȚIE ȘI TRANSPORT din care:				
• rutier	2,11	6,52	5,23	9,30
• feroviar	—	—	—	—
SPAȚII PLANTATE ȘI AGREMENT	—	—	0,03	0,05
CONȘTRUCȚII TEHNICO-EDILITARE	—	—	—	—
GOSPODĂRIE COMUNALĂ	—	—	0,60	1,08
TERENURI LIBRE	—	—	—	—
CIMITIRE	—	—	—	—
PAZORI	—	—	—	—
TERENURI NEPRODUCTIVE	—	—	—	—
TOTAL INTRAVILAN	22,17	100%	58,80	100%



• OBIECTIVE EXISTENTE MENTINUTE

- TIGĂNEȘTI - TRUP A**
- 1 ȘCOALA GENERALĂ CU CLASELE I-IV
 - 2 BISERICA PENTICOSTALĂ
 - 3 BAR S.C. "STAINING" SRL
 - 4 MAGAZIN AEC S.C. "CALNEASA" SRL
- TIGĂNEȘTI - TRUP B (PĂCĂLEȘTI)**
- 5 BISERICA ORTODOXĂ
 - 6 ȘCOALA GENERALĂ CU CLASELE I-IV + CĂMINĂȚĂ + CĂMIN CULTURAL
 - 7 MAGAZIN SĂTESC
 - 8 S.C. "CLADOPROD" SRL
 - 9 MAGAZIN AEC S.C. "ANTFLOR" SRL
 - 10 STATIE DE BENZINĂ S.C. "ONIȘOR IMPEX" S.R.L.
 - 11 FERMA DE VACI A BISERICII BAPTISTE BEIUȘ

attila m. szabó

Dicționar de localități din Transilvania



referințe > dicționar de localități din Transilvania

român a b c d e f g h i j l m n o p r s t u v z
 maghiar a b c d e f g h i j k l m n o p r s t u v z
 german a b c d e f g h i j k l m n o p r s t u v w z
 județ a b c h m n s t

caută județ toate

litera p : 245 de localități

0-30 | >>

despre dicționar

- >> îndrumător
- >> legendă
- >> indice

vă recomandăm

- >> Alegerile generale din România (1990-2004)
- >> Recensământ 2002
- >> Harta Autostrăzii Transilvania (Brașov - Cluj-Napoca - Borș)

contact

print

bookmark

Ultima actualizare: 2007-06-27.

denumire maghiară } arondată la	denumire română [variante]	} arondată la s. # aparține de	județ
Pácafalu, Apácafalu, Apáca	Chilia	# Homoroade	Satu Mare
Pacalka;	Pețelca [Pețălca, Pățălca]	# Teiuș	Alba
Pád	Spini	# Turdaș	Hunedoara
Páfrányos, Brusztur;	Brusturi	# Hălmagiu	Arad
Pajzs, Pajsán	Păiușeni [Păiușani]	# Chisindia	Arad
Pakala } Cigányosd	Păcălești	} Jigăneștii de Beiuș	Bihor
Páké	Pachia [Pache]	# Brateș	Covasna
Palackos	Ploscoș		Cluj
Palánka (Gyimesbükk Palánka részéből)	Palanca		Bacău
Gajdár	Coman szcs	# Sânduleni	Bacău
Palicka	Pleșca [Plesca, Pleșca]	# Cizer	Sălaj
Pálos;	Paloș [Palăș, Gara: Paloș Ardelean]	# Cața	Brașov
Pálosbaracka, Baracka	Barațca	# Păuliș	Arad
Pálosremete;	Remeți [Remetea, Rămeți]		Maramureș
Palotailva	Lunca Bradului [Poletji- Ilva, Polești-Ilva, Ilva, Păluta]		Mureș
Pálpatak	Păuloaia [Pauloia]	# Gurghiu	Mureș
Pálpataka	Valea lui Pavel	# Corund	Harghita
Paltin	Paltin	# Șinca Nouă	Brașov
Panád;	Pănade [Pănadie]	# Sâncel	Alba
Panatasá	Pântășești	# Drăgănești	Bihor
Páncélcseh	Panticeu [Pânticeu, Panciceu]		Cluj



Iregelő

Felsőkerítődő

Palkalásd

Sötétvölgy

